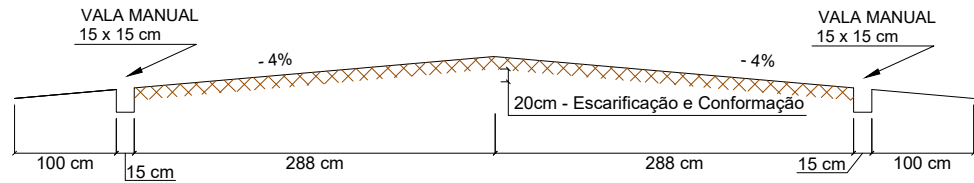
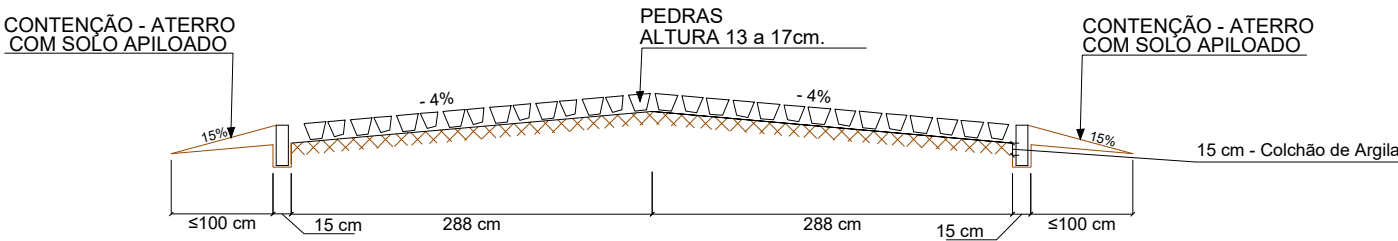


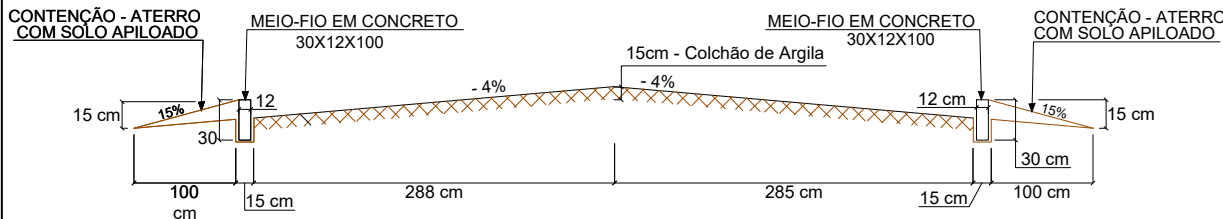
ABERTURA DE VALA MANUAL



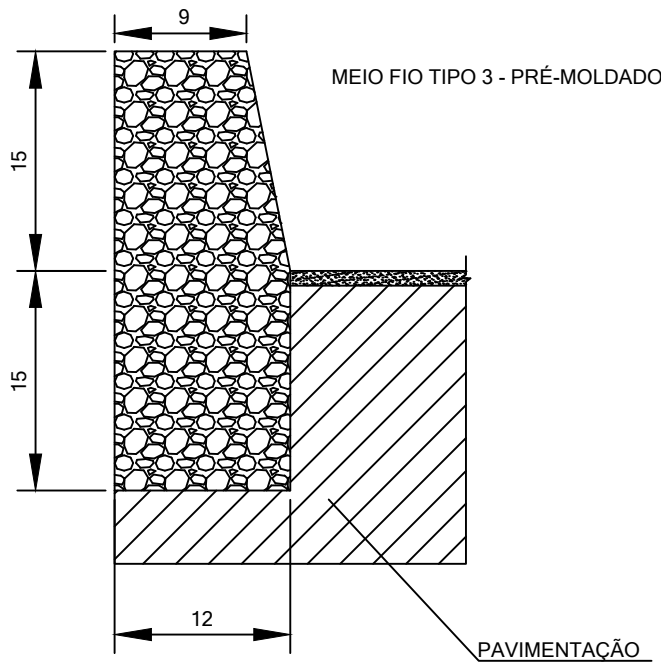
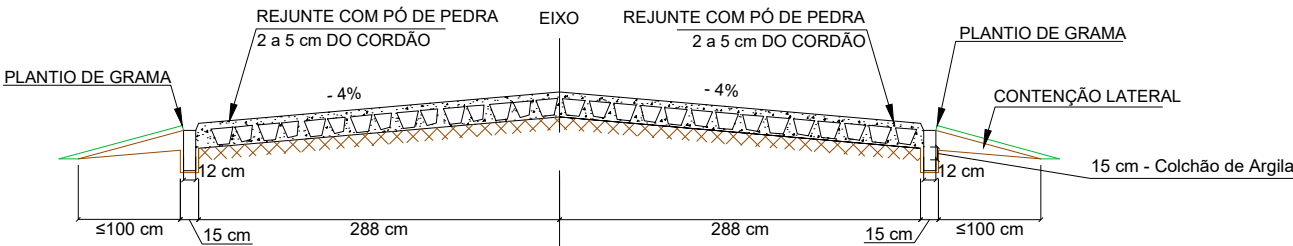
COLOCAÇÃO DE PEDRAS



CORDÃO DE PEDRA E CONTENÇÃO COM SOLO APILOADO







REJUNTE DAS PEDRAS E PLANTIO DE GRAMA



COMSUMOS MÉDIOS (POR METRO DE MEIO-FRIO)

MATERIAIS	1	2	3	4	5	6
CONCRETO TCK 3 11 MPA (M³)	0,103	0,042	0,034	0,103	0,072	0,017
FORMAS (m²)	0,70	0,54	0,61	0,70	0,73	0,32
ESCAVAÇÃO EM SOLO EVENTUAL (m³)	0,058	0,030	0,018	0,058	—	—

LEGENDA:

	PAVIMENTAÇÃO POLIÉDRICA À EXECUTAR	
Simbologia	Especificação	QTD
	Área total de pavimentação	4.200,00 m²
	Extensão do trecho	700,00 m
	Largura da estrada	6,00 m



APROVAÇÕES PÚBLICAS:

*Solange Aparecida de Lima*  
Secretária Municipal de Administração e Planejamento

RESPONSÁVEL TÉCNICO: *Kaio Cesar Ramos Maciel*  
CREA-PR: 175142/D

PROPRIETÁRIO: *Antonio França*  
Município de Medianeira -PR  
Antonio França - Prefeito

OBRA:  
PAVIMENTAÇÃO POLIÉDRICA - OCOY FEDERAL  
TRECHO 5

LOCAL:  
Estrada Rural que liga a Rodovia a comunidade Ocoy Federal

CONTEÚDO:  
Detalhes e Planta de Localização

ESCALA:  
Indicada

DATA:  
Março/2022

EQUIPE TÉCNICA:  
Kaio C. R. Maciel

PRANCHA:  
2/3