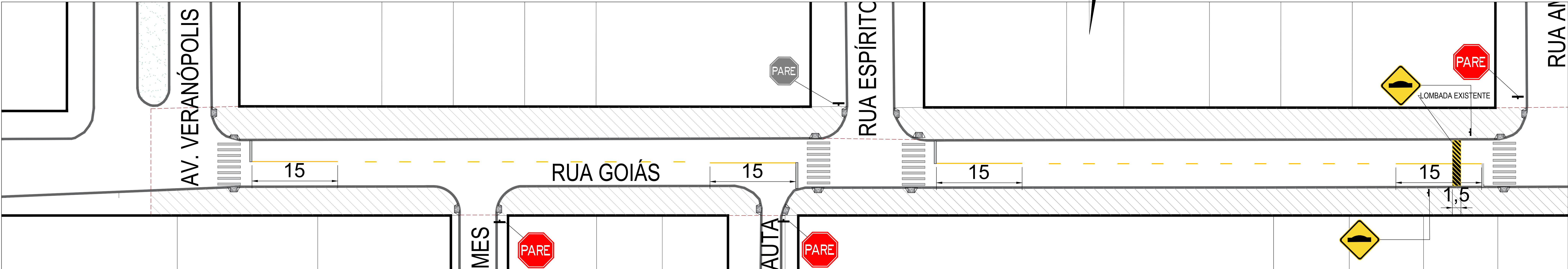


Planta de Pavimentação  
Escala 1:250



Planta de Sinalização  
Escala 1:250

QUANTITATIVO - RUA GOIÁS		
PAVIMENTAÇÃO EM CBUQ	4.394,30 m²	
PLACA DE REGULAMENTAÇÃO R-1	3 un	0,90m²
PLACA DE ADVERTÊNCIA A-18	2 un	0,45m²
PINTURA DE FAIXAS DE PEDESTRE	104,00 m²	
PINTURA DE LINHAS DE RETENÇÃO	13,60 m²	
PINTURA DE LINHA AMARELA CONTINUA	120 m	
PINTURA DE LINHA AMARELA TRACEJADA	82 m	

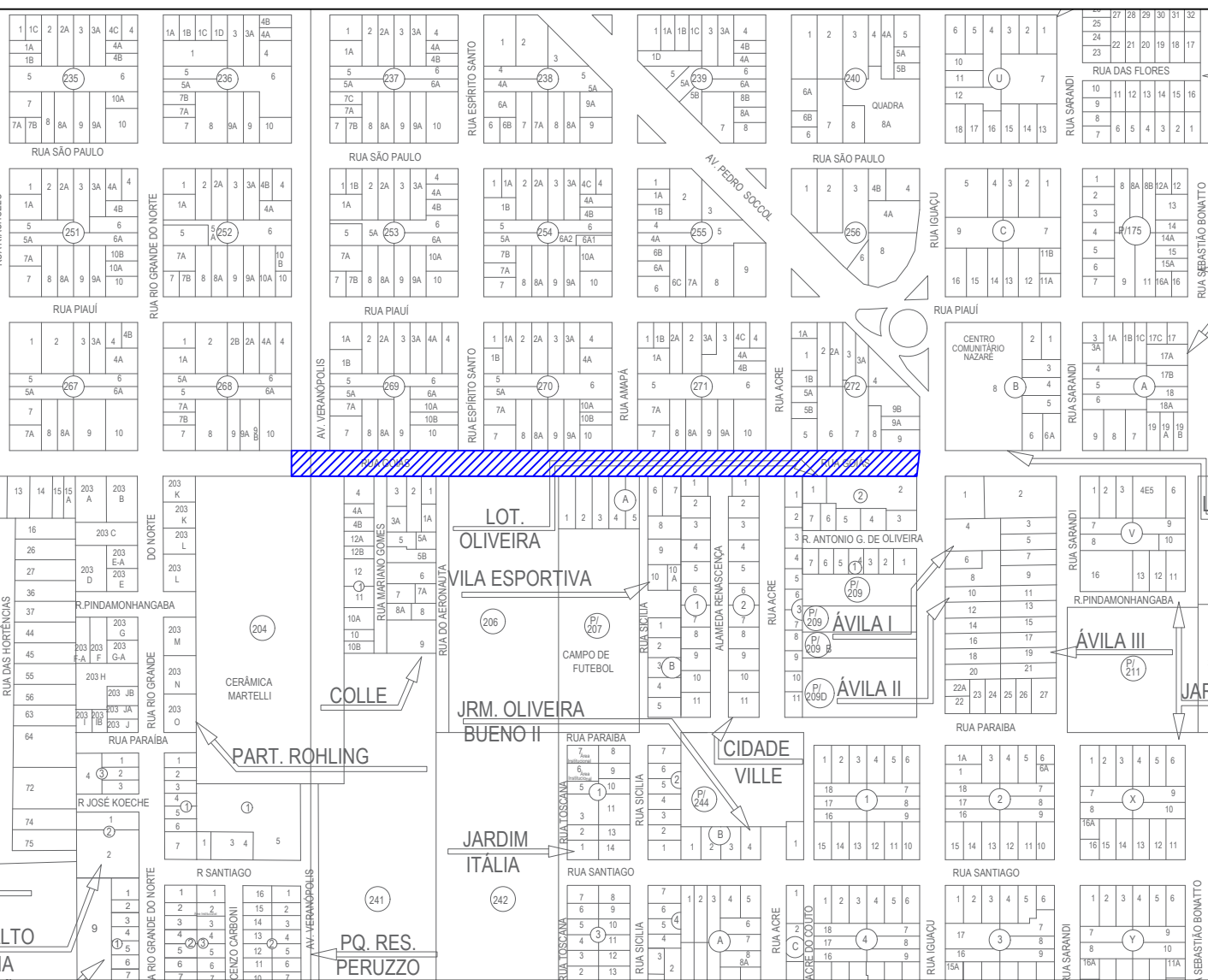
LEGENDA:	
	ÁREA DE RECAPE A EXECUTAR
	FAIXA AMARELA TRACEJADA (EIXO DA PISTA)
	PLACA A IMPLANTAR
	FAIXA DE SEGURANÇA (PEDESTRE)
	FAIXA DE RETENÇÃO
	RAMPA DE ACESSIBILIDADE EXISTENTE
	BOCA DE LOBO EXISTENTE
	GRAMA
	GUIA EXISTENTE
	GUIA A EXECUTAR
	DELIMITAÇÃO DA ÁREA A SER RECAPEADA

CONVENÇÕES CARTOGRÁFICAS:	
	PLACA DE REGULAMENTAÇÃO R-1 (PARADA OBRIGATORIA)
	PLACA DE ADVERTÊNCIA A-18 (LOMBADA)

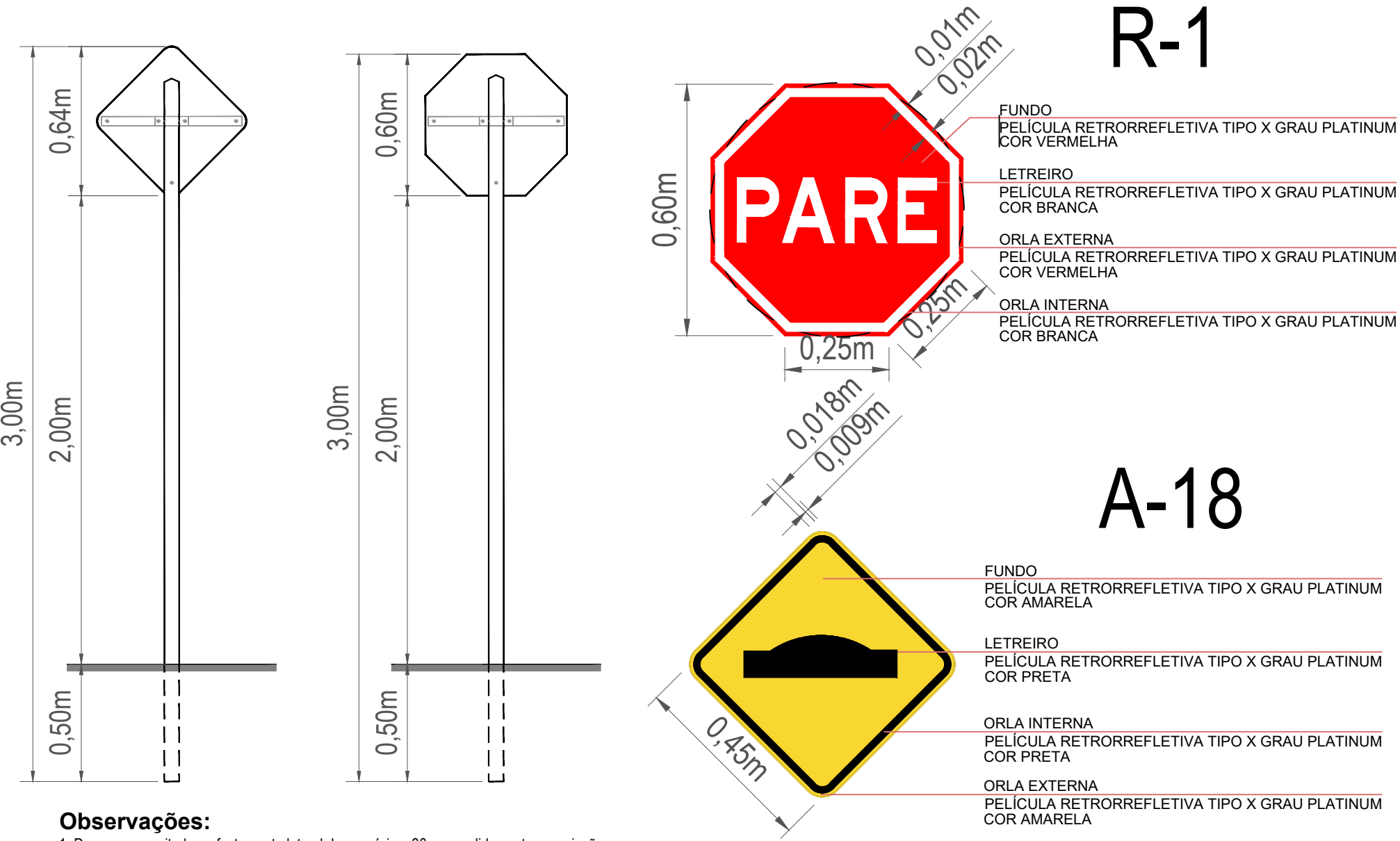
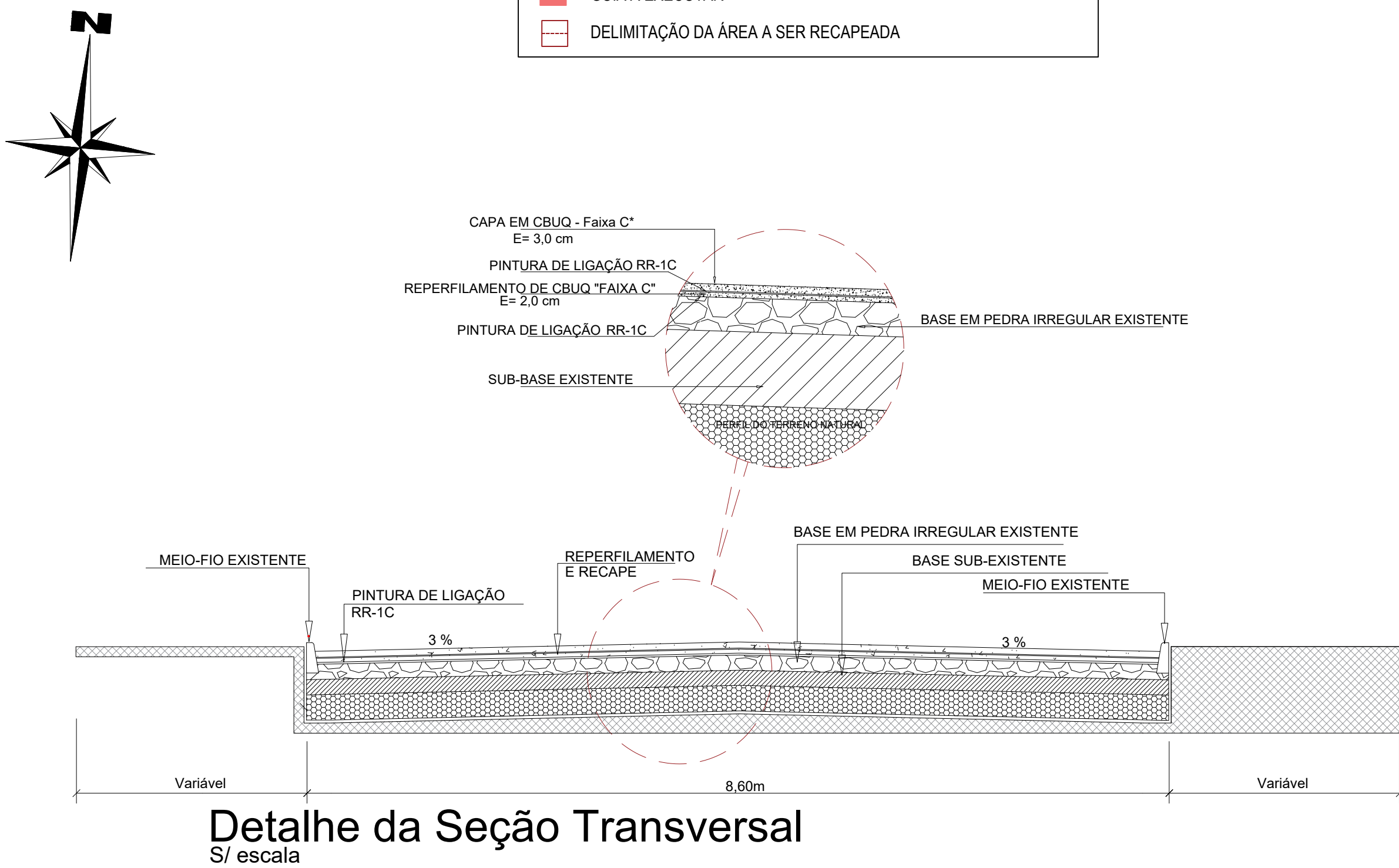
**NOTAS**

Nos locais indicados em projeto, deverá ser executado o assentamento de guia fabricada em concreto pré-moldado ou confeccionada in loco para delimitação do passeio público com o leito carroçável, as quais deverão receber duas demãos de tinta à base de cal (Catação), conforme orientação da fiscalização.

Nas extremidades da faixa elevada deverá ser prevista a execução de tubulação com diâmetro de 100 mm, de modo a possibilitar a continuidade do escoamento das águas pluviais pela sarjeta.



Planta de Localização  
Escala 1:5000



DETALHE DAS PLACAS DE SINALIZAÇÃO  
SEM ESCALA

APROVAÇÕES PÚBLICAS:	
OBRAS:	
REPERFILAMENTO E RECAPE EM PAVIMENTAÇÃO POLIÉDRICA EXISTENTE - REPERFILAMENTO E RECAPE EM CBUQ.	
RESPONSÁVEL TÉCNICO:	PROPOSTANTE:
LOCAL:	Rua Goiás - Bairro Nazaré (Entre Avenida Veranópolis e Rua Iguaçu)
CONTEÚDO:	PAVIMENTAÇÃO E SINALIZAÇÃO PLANTA, LOCALIZAÇÃO E DETALHES
ESCALA:	INDICADA
DATA:	Março/2023
DESENHADO POR:	PRONAL:
01/03	