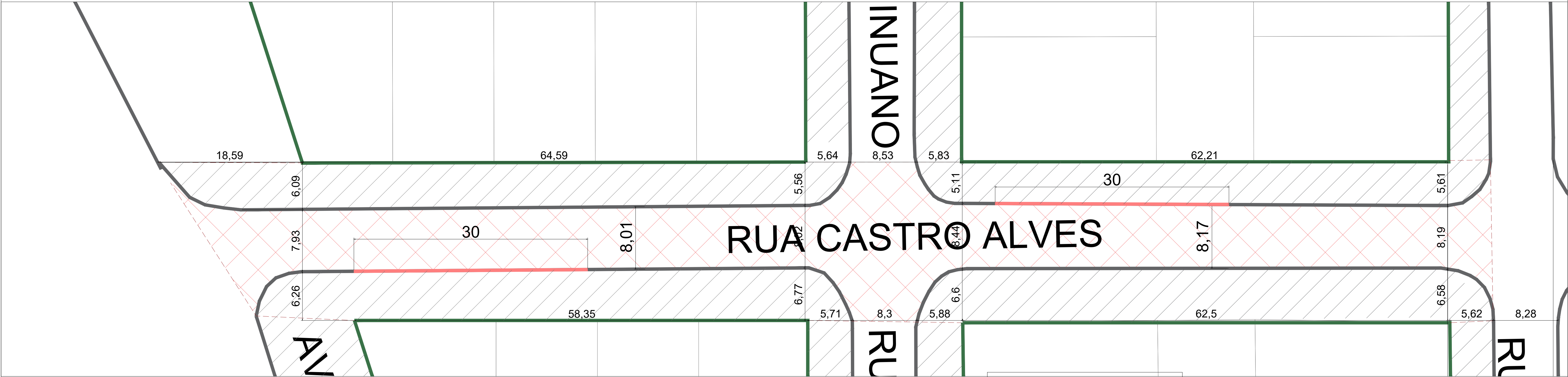
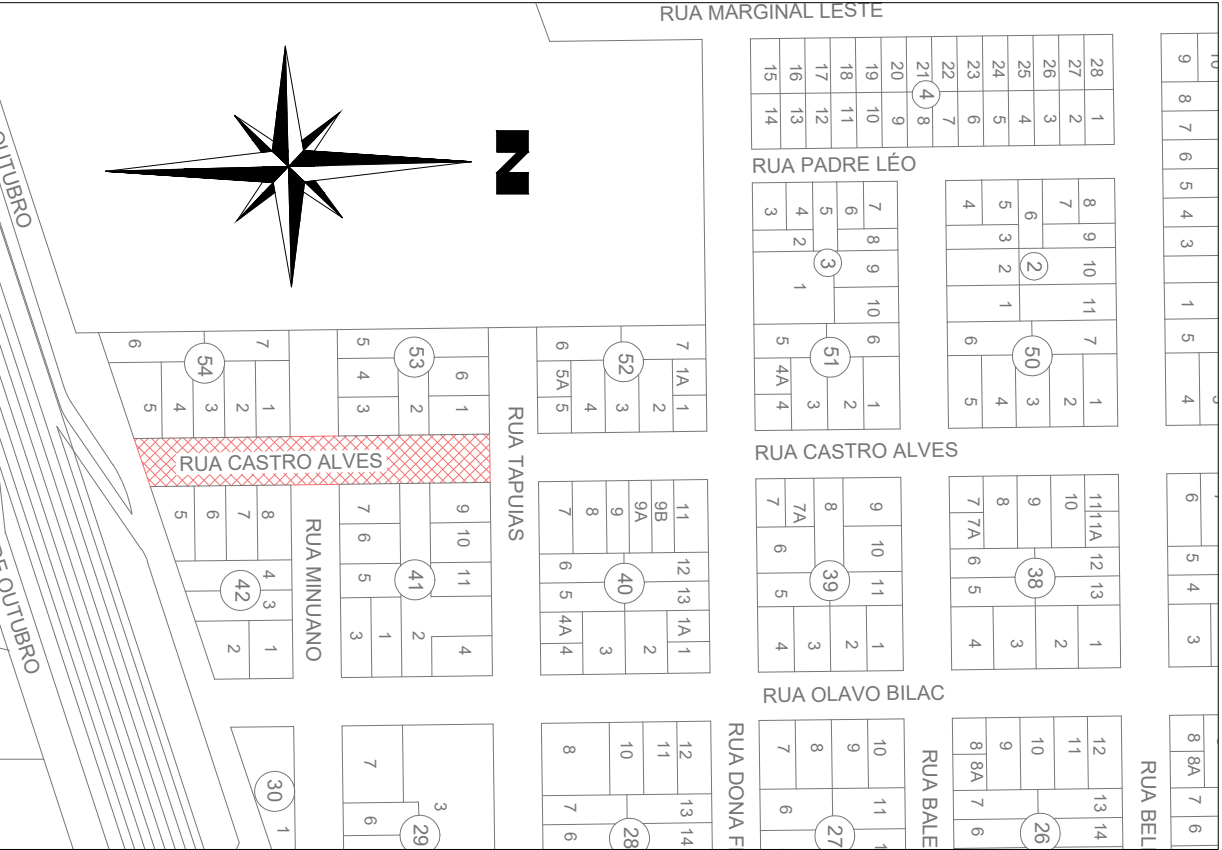


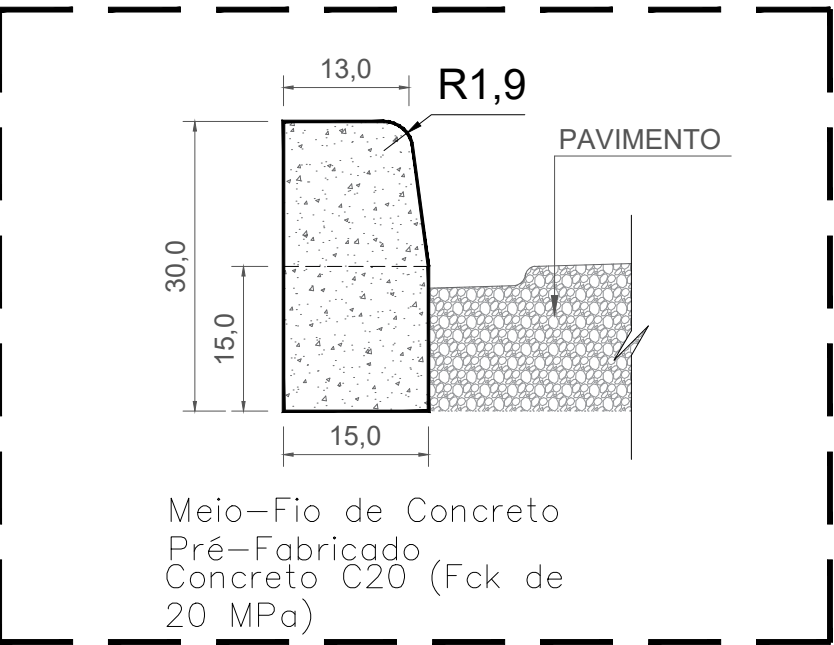
Planta de Sinalização
Escala 1:50



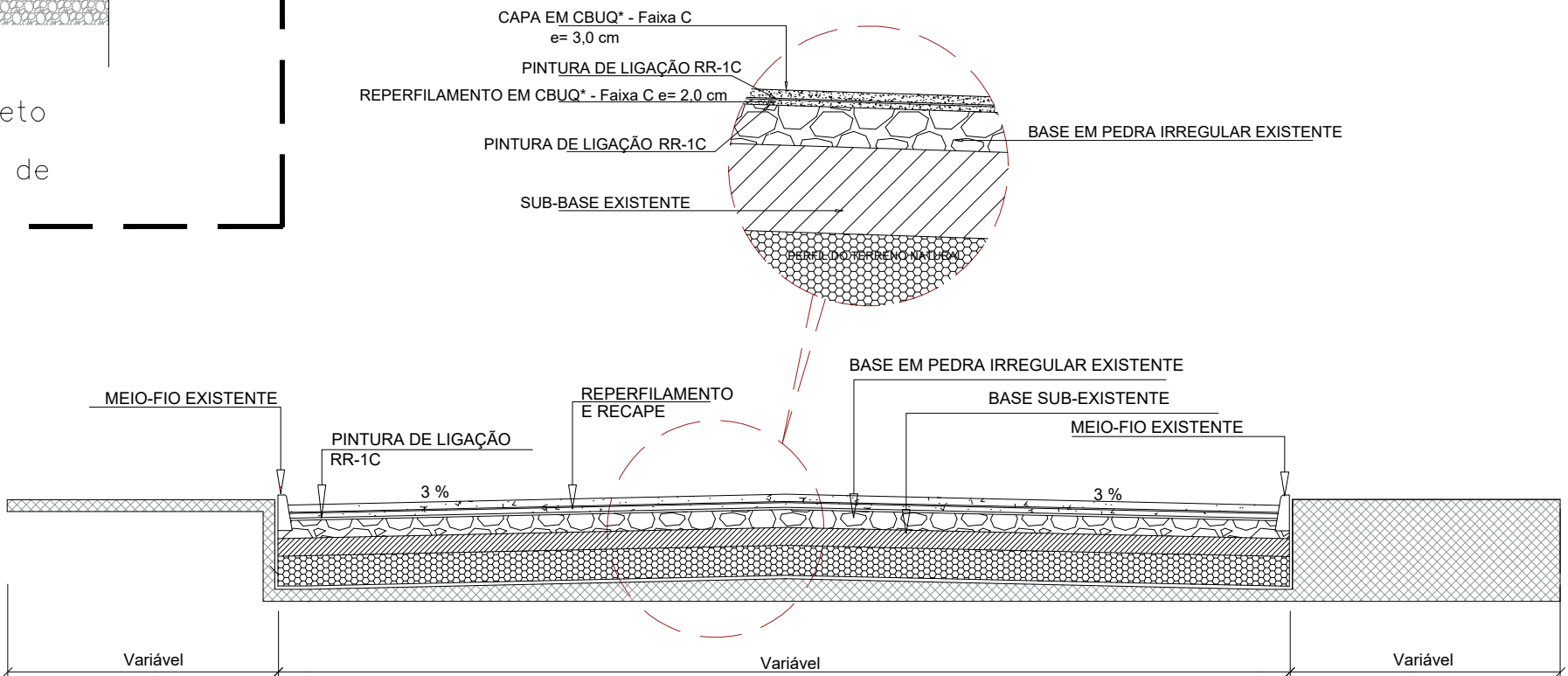
Planta de Pavimentação
Escala 1:50



Planta de Localização
Escala 1:500



DETALHE DAS GUIAS
(MEIO-FIO)
SEM ESCALA



Detalhe da Seção Transversal
S/ escala

LEGENDA:

- RECAPE A EXECUTAR
- ÁREA DE REPERFILAMENTO E RECAPE A EXECUTAR
- FAIXA AMARELA TRACEJADA (EIXO DA PISTA)
- PLACA A IMPLANTAR
- PLACA EXISTENTE
- FAIXA DE SEGURANÇA (PEDESTRE)
- FAIXA DE RETENÇÃO
- RAMPA DE ACESSIBILIDADE EXISTENTE
- BOCA DE LOBO EXISTENTE
- GRAMA
- PISO
- GUIA EXISTENTE
- GUIA A EXECUTAR
- DELIMITAÇÃO DA ÁREA A SER RECAPEADA

QUANTITATIVO - TOTAL		
PAVIMENTAÇÃO EM CBUQ	1515,00	m²
PLACA DE REGULAMENTAÇÃO R-1	1un	0,30 m²
PINTURA DE FAIXAS DE PEDESTRE	49,60	m²
PINTURA DE LINHAS DE RETENÇÃO	06,40	m²
PINTURA DE LINHA AMARELA TRACEJADA	18,00	m
PINTURA DE LINHA AMARELA CONTÍNUA	60,00	m
MEIO-FIO A EXECUTAR	60,00	m

APROVAÇÕES PÚBLICAS:

Sidney Aparecido de Lima
Secretaria Municipal de Administração e Planejamento

OBRA:

REPERFILAMENTO E RECAPE EM PAVIMENTAÇÃO POLIÉDRICA EXISTENTE
- REPERFILAMENTO E RECAPE EM CBUQ.

RESPONSÁVEL TÉCNICO:

Kaio Cesar Ramos Maciel
CREA-PR: 175142/D

PROPRIETÁRIO:

Município de Medianeira -PR
Antonio França - Prefeito

LOCAL:

Rua Castro Alves - Belo Horizonte
(Entre 24 de outubro e Tapuias)

CONTEÚDO:

PAVIMENTAÇÃO E SINALIZAÇÃO
PLANTA, LOCALIZAÇÃO E DETALHES

ESCALA:

INDICADA

DATA:

Maio/2023

DESENHO:

Kaio C. R. Maciel

PRANCHA:

01/02

MUNICÍPIO DE MEDIANEIRA
Secretaria de Obras